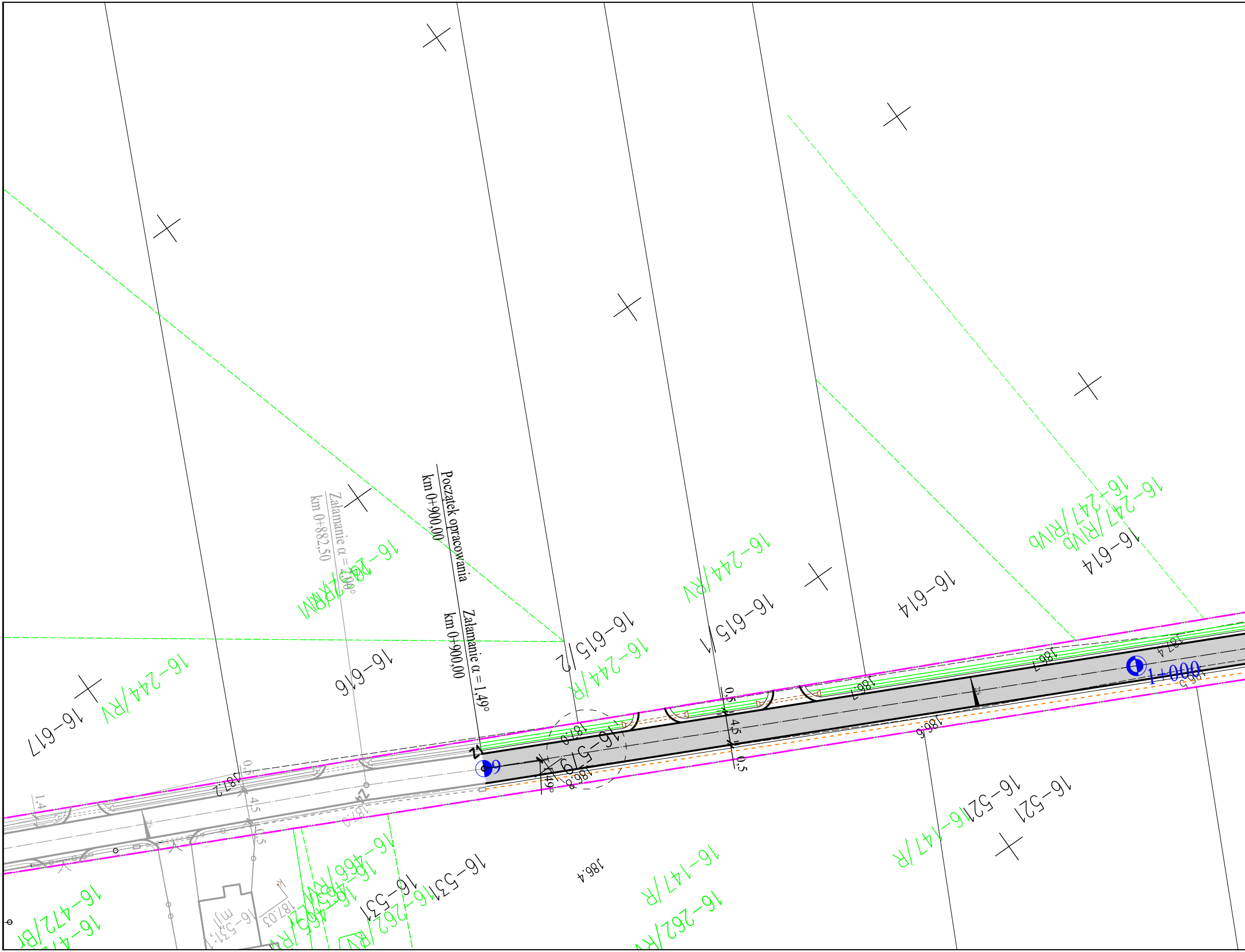
Początek opracowania
km 0+900,00
Załamanie α = 1,49°
km 0+900,00
Załamanie α = 2,00°
km 0+882,50
16-617
16-616
16-615/2
16-615/1
16-614
16-614
16-244/RV
16-244/R
16-244/RV
16-244/RVI
16-247/RIVb
16-247/RIVb
16-519
16-521
16-521
16-531
16-531
16-147/R
16-147/R
16-262/RV
16-466/RV
16-472/Br
1+000
187.4
187.2
187.0
186.7
186.6
186.4
187.03
4.5
0.5
1,49°

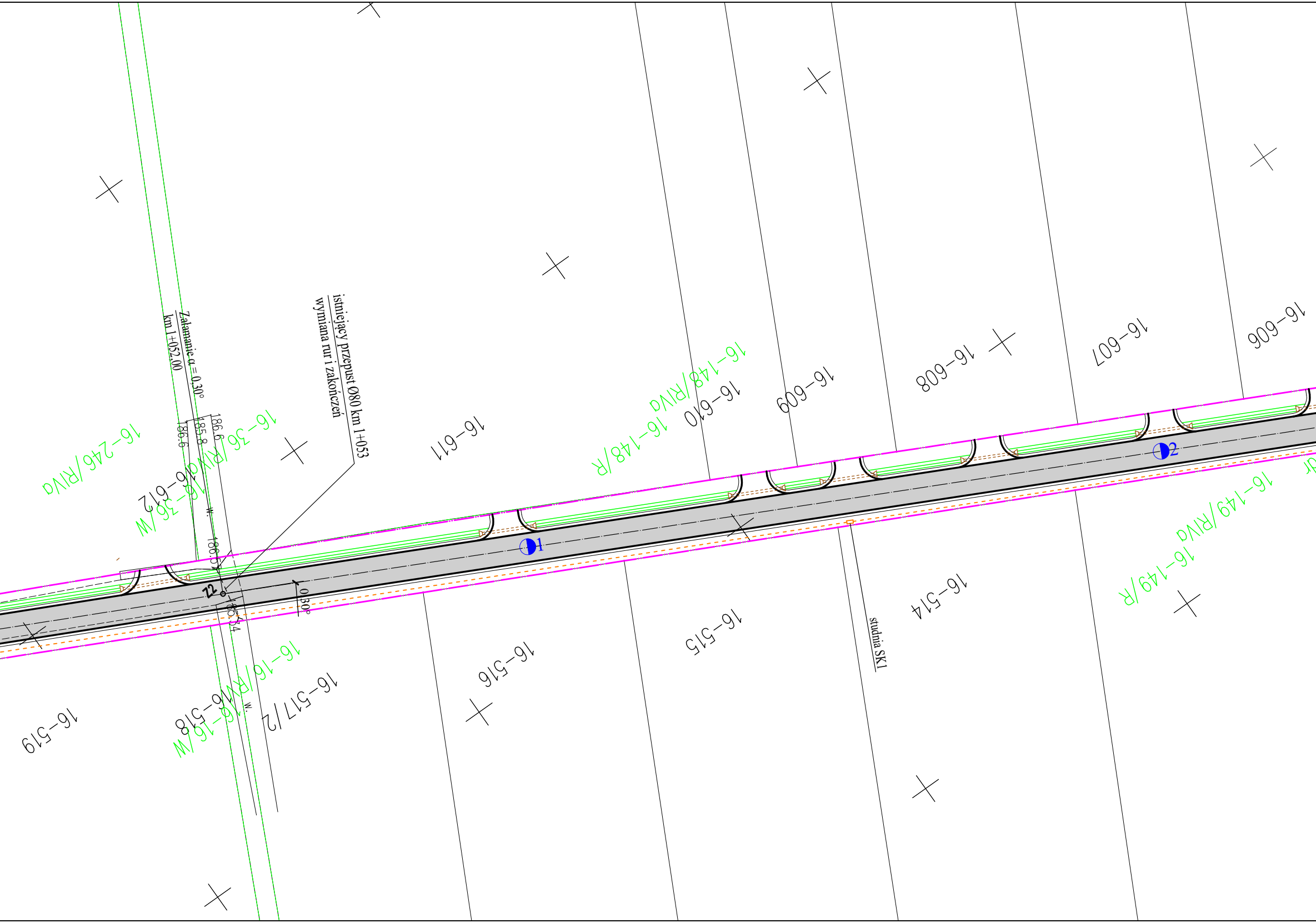
istniejący przepust Ø80 km 1+053
wymiana rur i zakończeń
Załamanie α = 0,30°
km 1+052,00
186.6
185.8
186.6
186.57
185.34
0.30°
Z2
W.
W.
1
2
studnia SK1
16-612
16-611
16-610
16-609
16-608
16-607
16-606
16-519
16-518
16-517/2
16-516
16-515
16-514
16-246/RIVa
16-36/RIVa
16-36/W
16-148/RIVa
16-148/R
16-149/RIVa
16-149/R
16-16/RIVa
16-16/W

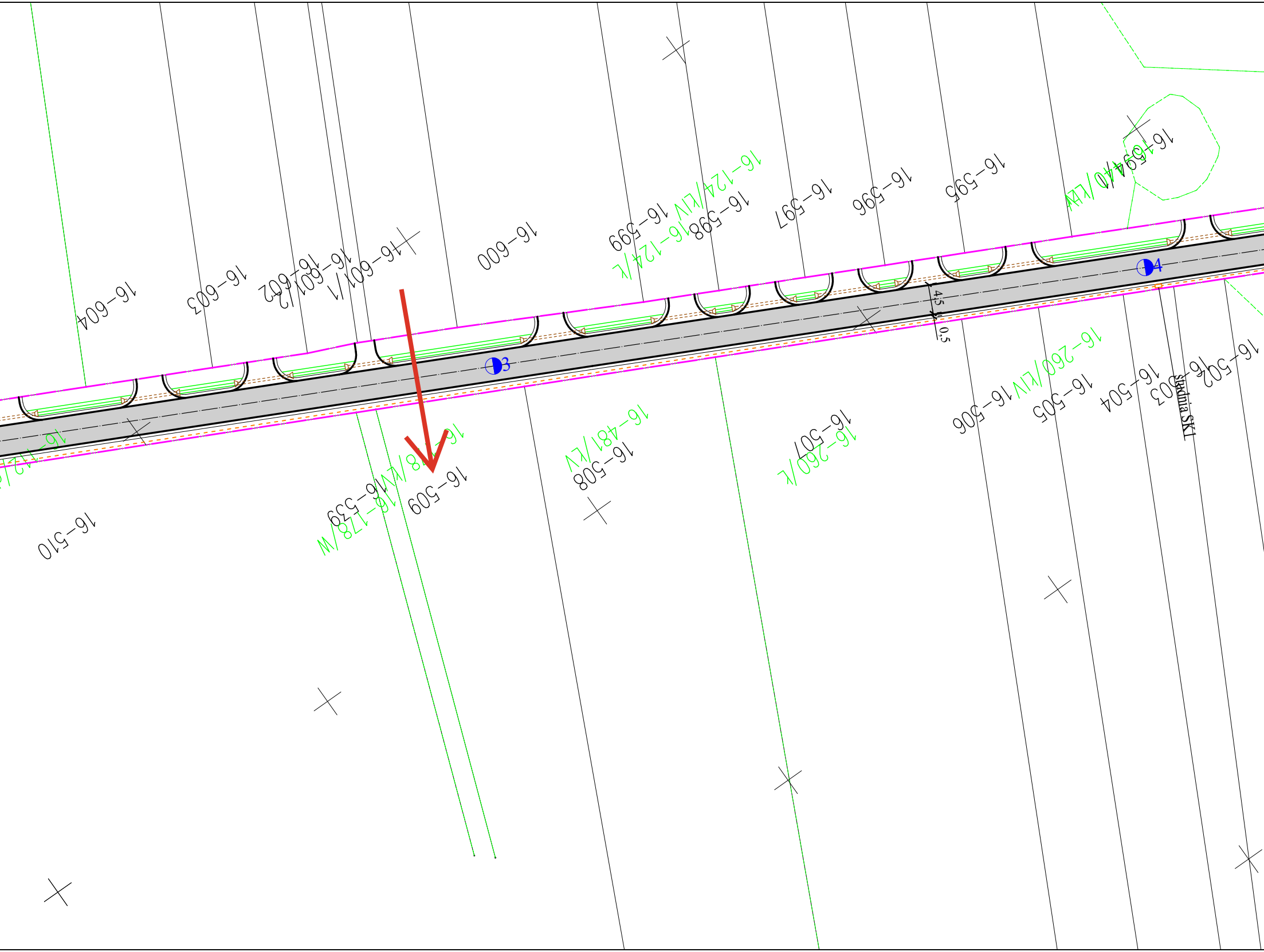
16-604
16-603
16-602
16-601/2
16-601/1
16-600
16-599
16-124/L
16-124/LIV
16-598
16-597
16-596
16-595
16-594/1
16-440/LW
4,5
0,5
3
4
16-510
16-539
16-178/W
16-509
16-508
16-481/LV
16-507
16-260/L
16-506
16-260/LIV
16-505
16-504
16-503
16-502
studnia SKI

Arkusz 1 z 2

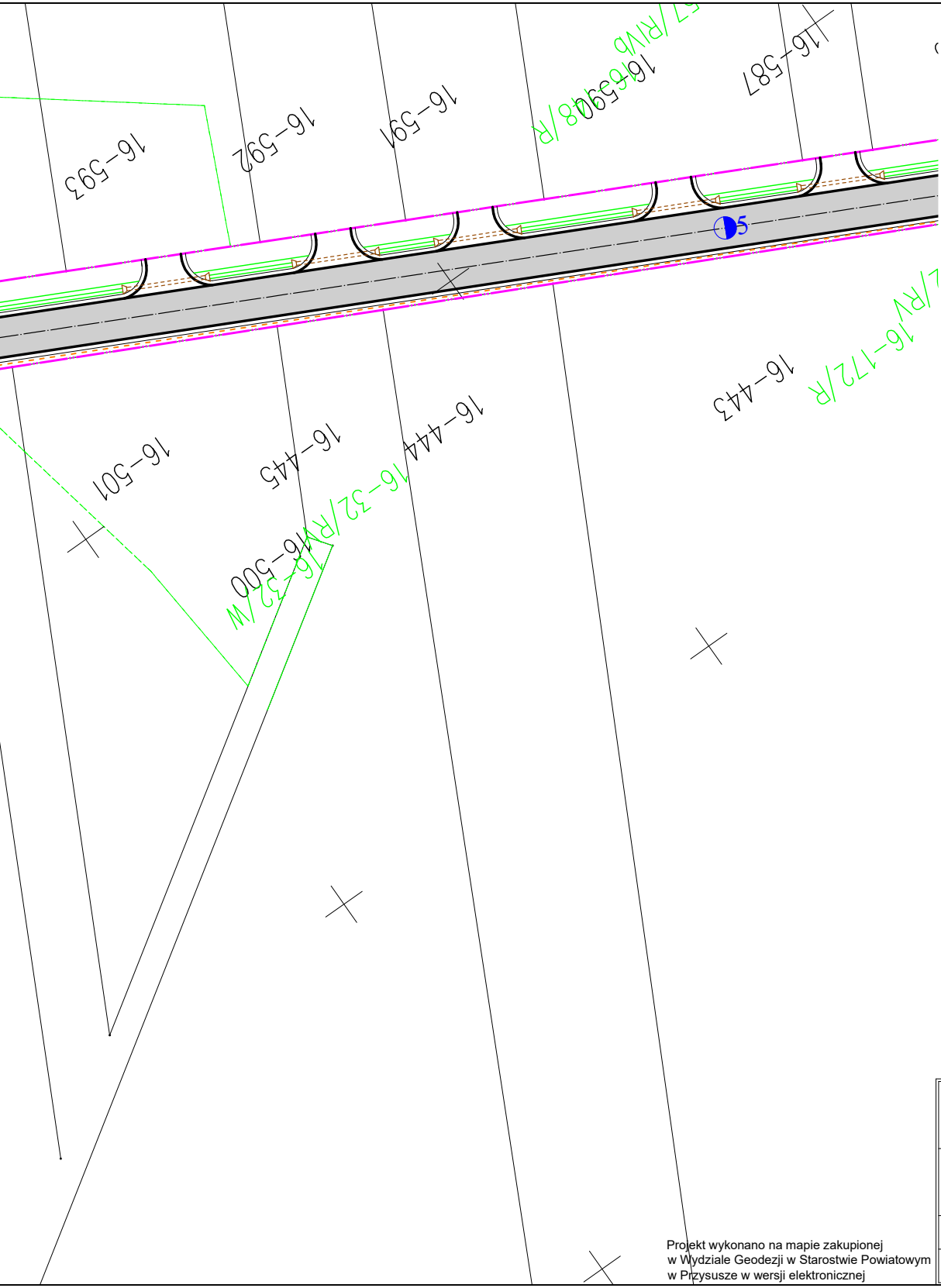
16-593
16-592
16-591
16-590/8/R
16-587
/RIVb
5
16-501
16-445
16-444
16-443
16-172/R
16-32/R
16-500
16-32/W

LEGENDA:

━ ‧ ━	granica pasa drogowego
━━	proj. krawędź jezdni
──	proj. krawędź pobocza
─ · ─ · ─	proj. oś jezdni
═	proj. rów
▭	projektowana nawierzchnia
▨	proj. odwodnienie
◑ 1	kilometraż
▷= = = =◁	projektowany przepust
– – – –	projektowany kanał technologiczny (PCV 110/5,0 - 1 szt, PCV 40/3,7 - 2 szt)
▭	projektowana studnia SK1

Projekt wykonano na mapie zakupionej
w Wydziale Geodezji w Starostwie Powiatowym
w Przysusze w wersji elektronicznej

ADRES INWESTYCJI : Przebudowa drogi gminnej nr 330106W Politów - Zdonków (dz. 578,579)			**DATA:** **V 2024**
RYSUNEK : Plan zagospodarowania terenu		PODPIS	**Nr 2/1**
WYKONAŁ:	inż. Dariusz Ambrożek		**SKALA:** **1:500**
PROJEKTANT:	mgr inż. Szymon Materek		